

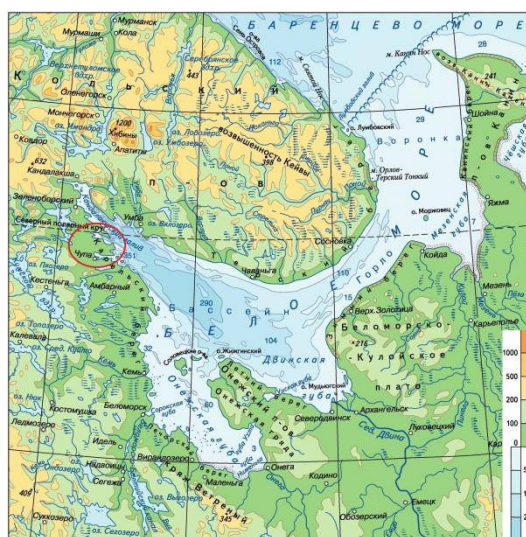
## Мурманская область и Республика Карелия

### Белое море

3-23 августа 2024 г.

Нитка маршрута: *Пояконда – о. Высокий – о. Епанчиха – ББС МГУ – мыс Киндо – мыс Зеленый – дер. Черная Река – дер. Нильмогуба – мыс Савватиевский – мыс Панфилов – о. Малый Еловый – о. Костьян – полуостров Кузокоцкий (волок) – мыс Красный – мыс Картеш – морская биологическая станция СПбГУ – о. Сидоров – Виченная Луда – дер. Кереть – о. Горелый – о. Олений – Нижняя Пулонга*

**150 км**



*Красный кружок - район путешествия*

В течение похода компания по разным причинам дважды уменьшалась, но сперва нас было шестеро: Илья, Алла, Дмитрий, Юлия, Александр и Иван.

На этапе подготовки и планирования маршрута случились небольшие «нюансы», некоторые из которых имели значение и достойны упоминания. Так, в последний момент Дима, Саша и Юля сдали уже купленные билеты на поезд и решили совершить 1700-километровый вояж на автомобиле. Советы товарищей — не делать так — положительного эффекта не возымели, поэтому добирались до точки старта разными средствами транспорта. Трое — на поезде «Анапа-Мурманск» с Восточного вокзала, трое — на машине, выехав из столицы в направлении Чупы в пятницу вечером 2-го августа.

Новый Восточный вокзал Москвы очень понравился. Наслушавшись более опытных байдарочников, сперва были настроены к нему враждебно, но оказавшись там убедились, что дела обстоят ровно наоборот: чистый, удобный, уютный. С интуитивно понятной ориентировкой. Казалось, что из салона такси сразу попали в вагон поезда.

Дорогу пропускаю, как малоинтересную.

4-е августа

### **ПЕРВЫЕ ВПЕЧАТЛЕНИЯ. ОСТРОВ ВЫСОКИЙ**

Утром четвёртого августа, все участники похода собрались в посёлке городского типа Лоухского района Республики Карелия — Чупе. Возле местной «Пятерочки». Приобрести здесь продукты, а не везти лишний вес из дома, являлось частью стратегии, разработанной ещё в Москве. Идея оказалась весьма продуктивной. Единственный минус — тушенку купили неважную. Следовало прислушаться уроку Натальи Р. с весенней Вороны и заказать «Совок» в местном «Озоне».

Неформальный завхоз — Илья М. — еще дома составил раскладку. У каждого члена команды имелся на руках список того, за что он «головой отвечает». По индивидуальному списку легко и быстро закупили провиант.

Идею Ильи взял на вооружение для будущих походов. Питались по «старой карельской раскладке» Ильи следующим образом: утром рис, макароны или гречка с тушенкой. Обеденный перекус — бутерброды с колбасой. Вечером — суп. На два походных дня продукты сознательно были не предусмотрены. Рассчитывали на дары леса и рыбную ловлю.

В Чупе допустили «ошибку» не поставив машину на охраняемую стоянку, пожалев немного денюшек. О последствиях оплошности будет сказано в конце этого длинного опуса.

Водитель, с которым договорились о заброске из Чупы в Пояконду, терпеливо ждал в течение 30 минут, пока закупали продукты. Затем его «буханка» с прицепом без труда преодолела последние 60 километров по мурманской трассе и выгрузила туристов в отличном месте для стапеля.

О Пояконде скажу словами А.Л. Шилова: *«Название Пояканда (Пояконда) – по-карельски значит «голова залива» – известно с 1563 г. Как минимум, до XVII века огромная губа, в глубине которой стоит Пояконда, так и называлась: Паяконда губа. Современное же её название – губа Ругозерская, по имени ближнего Ругозера. Это название восходит к древнерусскому – руга, «угодьё, данное монастырю для прокормления церковного причта».*

Неподалёку от железнодорожных путей имелся колодец с пресной водой. Отметил его в навигаторе. Точка — «Вода» стала первой в походном треке. Возможно, пригодится для желающих в будущем повторить маршрут? Также хорошую пресную воду возможно набрать в небольшом пресном озерце, вытекающего из Ругозера. Мы же, благодаря любезности водителя, отличную воду набрали в Чупе.

Необходимая вставка: в каждой из четырёх лодок в течение всего путешествия находилось не менее двух пятилитровых канистр с пресной водой. Ни разу не испытали недостаток в живительной влаге. С пресной водой на маршруте проблем нет!

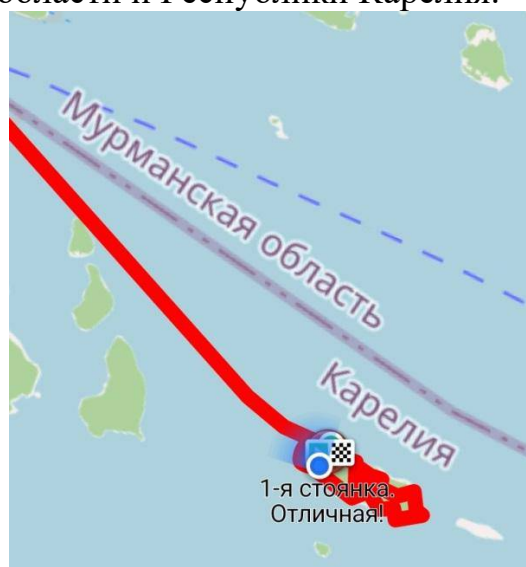
Собирали лодки намеренно долго, привыкая к тишине, новым ощущениям, и к Белому морю! Вернее, наблюдая за приливом. Конечно, график приливов/отливов имелся, но одно дело бумага, другое — само море!



*Перед стартом*

Вышли по приливу и солнечной, немного ветреной погоде, взяв курс на остров Высокий. Так советовала сделать наша основная лоция из книжки А.Л. Шилова «На байдарках по Карелии». Лоция — выше всяких похвал! Благодарим Алексея Львовича за оказанную помощь. Не без основания считаем, что теперь лоция может быть значительно расширена, захватив и острова на выходе из Губы Чупа, если, как пишет Шолов, *«группа располагает временем и может взять курс к архипелагу, образованному крупными островами Сидоров, Кишкин, Кереть и рядом более мелких»*.

В первый день прогребли всего четыре километра и ни секунды не колеблясь, встали на великолепной стоянке острова Высокий. Практически на границе Мурманской области и Республики Карелия.



*Первая стоянка на о. Высокий*

Вечер провели за фотографированием первого заката. В дальнейшем, конечно, были и другие, более феерические зрелища, но этот стал первым.

Забегая вперёд скажу, что с погодой повезло невероятно! За почти три недели случился единственный ночной дождик.

Весь поход проходил в шлепанцах, лишь дважды надевая шерстяные носки, что сразу было замечено друзьями. Конечно, присутствовал и ветер, заставлявший иногда пережидать целый день. Но, к ветру и волнам были готовы заранее, и почти всегда пережидали в удачном месте. Также отмечаю, что вода в Белом море была аномально тёплая. Примерно 18-20 градусов!

Как так получилось? Не могу объяснить. Дима и Юля, родом из Балаклавы из воды не вылезали. Насмотревшись в течение похода беломорских красот, в один прекрасный день и вовсе заявили, что Белое море теперь им нравится больше, чем Чёрное.

5-е августа

## НОЧНОЙ ПОДАРОК ЭНТОМОЛОГА. ББС МГУ

Ночные «приключения» проспал.

Заклю­ча­лись они в сле­ду­ю­щем. Когда по­ло­вина груп­пы уже спа­ла, при­плыл ка­кой-то мужик, пред­ставив­ший­ся эн­то­мо­ло­гом, и угостил трес­кой и на­ва­гой. Утром по­да­рок стал вто­рым за­в­тра­ком, ко­то­рый по­на­ви­лся зна­чи­тель­но боль­ше, чем об­ыч­ные ма­ка­ро­ны с ту­шен­кой.



*Ночной подарок неизвестного энтомолога*

Главными задачами на сегодня считали: поиск острова Епанчиха, по которому, по нашим сведениям, проходил Географический Полярный круг и посещение ББС МГУ — Беломорской биологической станции Московского государственного университета.

Епанчиху нашли не сразу, сначала приняв за него один из островков с двумя непонятными крестами без подписей: старым и новым. Затем, уже в другом острове узнал место, где мне довелось побывать в 2012 году на экскурсии с другой компанией. Остров интересен тем, что по нему проходит воображаемая линия Полярного круга и одной ногой можно стоять в Приполярье, а другой в Заполярье. Высадка на песчаный берег Епанчихи запомнилась встречей с жёлто-красными медузами. Всего на второй день путешествия не могли ими не восхищаться и не фотографировать.

К «МГУ-шникам» подошли под вечер. Сразу швартоваться на их территории не решились, отойдя метров на 300 в сторону.

Высадились.

Немедленно подошел приятный, но довольно строгий мужчина лет сорока и, представившись Михаилом, сказал:

— *«Уважаемые господа туристы! Прошу Вас здесь не разбивать лагерь. Это—территория научного центра. Есть хорошая стоянка в трех километрах отсюда и родник».*

Отвечали Михаилу, что не собирались здесь стоять, но зашли сюда не случайно. Многие наши друзья и знакомые провели счастливую юность на биостанции, и нам очень хотелось бы получить что-то типа экскурсии.

Михаил заметил, что экскурсии по станции не проводятся и даже нахождение на территории посторонним запрещено. Однако быстро смявшись, сказал, что проконсультируется с начальником станции.

А тот взял и разрешил!

Не буду прибегать к помощи Интернета и приведу впечатления от часовой экскурсии своими словами.

Итак:

- станция основана в 1939 году;
- основная цель: изучение флоры и фауны Белого моря непосредственно на месте;
- работает только летом. В пик сезона бывает до 300 студентов самых разных специальностей. Живут от двух недель до месяца и более. Еду готовят сами, заказывая продукты из поселка городского типа Зеленоборский Кандалакшского района. Воду берут из обустроенного родника. Имеется баня. Свой флот. Как маломерный, так и достаточно большие корабли;
- на станции живут и работают знаменитые, прошедшие международную аккредитацию водолазы. Они же — подводные фотографы.



ББС МГУ

На прощание осмотрели реперную точку, которая позволяет студентам кафедры океанологии МГУ определять время прилива\отлива ориентируясь на себя, а не на ближайшие пункты в Кеми или Кандалакше. Приведу некоторую информацию с сайта ББС МГУ.

\* \* \*

*Белое море находится под влиянием приливов и отливов. Уровень воды совершает правильные колебания дважды в сутки, а поскольку морскими приливами руководит Луна, то это – сутки лунные. Лунные сутки немного длиннее солнечных, и длятся 24 часа 48 минут. Цикл приливо-отливных колебаний уровня воды не 12 часов, а 12 часов 20 минут. Каждый день прилив немного запаздывает, из-за чего он может приходиться на разное время суток. Одна из особенностей приливной волны в Кандалакшском заливе – асимметрия: время подъема воды на 1,5-2,2 часа меньше, чем время отступления. В Кандалакшском заливе, а вместе с ним и в окрестностях Беломорской биостанции МГУ высота приливов достигает 2,5-3,5 м. Скорость течения, которое на приливе несет воду в кут Ругозерской губы до 0,5 м/с. Из-за высокой изрезанности береговой зоны скорости приливо-отливных течений колеблются в пределах 0,2-0,5 м/с, достигая 3 м/с в узких проливах и на морских порогах.*

*Диапазон колебаний уровня зависит от лунной фазы. Когда Земля, Луна и Солнце оказываются на одной линии, силы тяготения Солнца и Луны действуют в одном направлении и складываются. В такие периоды в прилив вода поднимается выше обычного, а в отлив отступает дальше. Такие приливы называются сизигийными. Они наблюдаются при новолунии и полнолунии. Если Луна и Солнце располагаются относительно земли под прямым углом, то силы их тяготения частично гасят друг друга и колебания воды оказываются слабее. Такие приливы называются квадратурными. Они*



бывают, когда Луна находится в фазе первой четверти и последней четверти своего цикла.

Для морских исследователей очень важно знать время прилива и высоту воды заранее. Те, чья работа связана с изучением литорали, приурочивают наблюдения ко времени отлива. Судоводители подгадывают погрузочно-разгрузочные работы к полной воде, водолазы прокладывают подводные маршруты с учетом направления и силы приливных течений. Для большинства обитателей биостанции таблица приливов и отливов – главный документ, необходимый для планирования трудового дня.

Благодаря данным метеостанции, установленной на причале биостанции, и усилиям студентов кафедры океанологии географического факультета МГУ появилась новая реперная точка – Беломорская биостанция МГУ. Если прежде мы вынуждены были ориентироваться на порт Кемь – ближайший к нам пункт расчета в Белом море, вводить поправки точность была небольшой, то теперь мы имеем расписание приливов непосредственно для ББС.

Предупреждаем, что природа не всегда следует расчетным канонам. К некоторым отклонениям от графика в любую сторону могут приводить также сгонные или нагонные ветра. Что поделаешь, таково море!

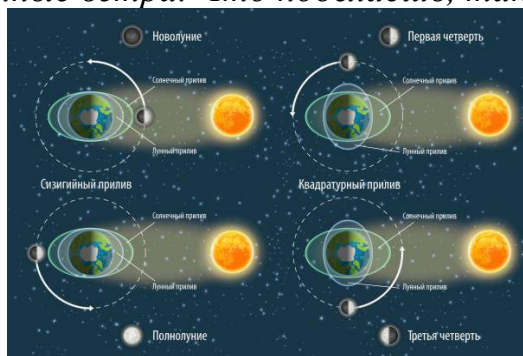


Рисунок с сайта ББС МГУ

\* \* \*

Успел спросить у Михаила, как студенты проводят вечера и вообще свободное время? Он ответил, что студенты так устают за день, что на «развлечения» у них времени не остаётся.

Покинув биостанцию, решили далеко не ходить и встали на острове Большой Еремеевский. Во-первых, хотели сегодня максимально использовать имевшийся запас воды, а завтра пополнить в «МГУ-шном роднике». Во-вторых, студенты щедро раздавали Интернет со скоростью 4G. Пришлось перед сном долго общаться с «материком», посылая фото и впечатления от первых двух дней путешествия.

**6 августа**  
**МЫС КИНДО. ДЕРЕВНЯ НИЛЬМОГУБА. ЛАГУНА НА**  
**ЗЕЛЕНОМ МЫСУ**

Ещё вчера вечером решили назначить дежурства, чтобы хоть утром кто-то отвечал за приготовление пищи. Благодаря упомянутому обстоятельству уже в 10:30 оказались у родника МГУ. Он располагался совсем рядом с берегом. Действия: *«вышел из лодки, дошел до родника, набрал воду, вернулся к лодке»* занимали семь минут. Поторапливаться было необходимо, чтобы лодка не оказалась на мели при отливе. И при наборе воды следовало соблюдать осторожность, чтобы не топтать росший у родника редкий вид папоротника. Об этом напоминала табличка, а вчера особо просил Михаил.



*Табличка у родника*

Пока сторожил лодки товарищей, отодвигая их подальше от берега, придумал новый для себя «кинематографический приём». Всего один кадр. Неподвижный. На 1-3 минуты. Объектив на какой-либо объект. В тот раз «главную роль» играла медуза, попавшая в отлив на мелководье и, к сожалению, доживавшая последние минуты своей жизни. Мне было очень, очень жаль нежное создание. Хотел спасти, но был остановлен Юлей, рекомендовавшей не нарушать естественный ход вещей.


Обновив запасы пресной воды, начали движение вдоль южного берега Ругозерской губы к мысу Киндо (по древне-фински – «коготь»), где оказался приличный ветер. В море хорошо виднелись волны с «барашками». Огибая мыс, старались не подставлять набегавшим слева валам борт судна и вообще пройти побыстрее.

Так незаметно покинули губу Ругозерская и, оказавшись с другой стороны мыса, очутились в губе Кислая, являющаяся частью огромной Нильмогубы. Жизнь наладилась. Ветер дул теперь в спину. Волны и лодки двигались в попутном направлении.

Остановились на обед в бухте Биофильтров. Подкрепившись и искупавшись, некоторое время лазили по скалам, наслаждаясь открывавшимися сверху видами. Заодно наметили и дальнейшую «линию движения»: на мыс Зелёный.

Отмечу, что лоция Шилова предусматривала, но не описывала подобный вариант. Безусловно, Александр Львович проложил оптимальный путь от точки «А» в точку «Б». Но, у нас имелся огромный временной запас и обойти всю Нильмогубу против часовой стрелки договорились ещё дома.

Сев обратно в лодки, первым делом нашли знаменитого «мамонта», по преданию нарисованного белой краской на скале основателями биостанции МГУ более 80 лет назад. Рисунок периодически обновляется. Зная, что это памятное место, сфотографировал «мамонта» и послал всем знакомым МГУ-шникам. Из ответов понял, что им приятно!



*«Мамонт»*

Почувствовав, что и нам стало приятно, собрались вместе и прошли отрезок «открытой» воды в полтора километра до Зеленого мыса страхуя друг друга.

Мыс с красивым названием не представлял собой ничего особенного, а вот сразу за ним наткнулись на отличную стоянку, которую сразу назвали «Просторная». Недолго колеблясь, встали на ночёвку.

Тем вечером впервые развернул солнечную батарею, приобретённую по совету Натальи Р., и убедился в её невероятной эффективности при хорошем солнце и правильном угле наклона. Показалось, символичным, что именно эту батарею очень хвалили ребята из Клуба водного туризма МГУ, а первое испытание прошло относительно рядом с ними. Несколькими днями позже, утопив при приливе один из аккумуляторов и ещё больше влюбившись в солнечную панель, написал благодарственный отзыв производителю в Конаково Тверской области, не забыв приложить фотографию «чудо-устройства». Рекламирывать сайт производителя не боюсь т.к. лично испытал прибор и ручаюсь за него головой: [mobilesolar.ru](http://mobilesolar.ru).

После ужина сходили на вечернюю прогулку, соблазнившись названием озера неподалёку – «Лагуна на Зеленом мысу». По пути к лагуне наткнулись на безлюдный лагерь с огромными, явно не туристическими палатками. Сделали вывод, что сюда привозят коммерческие группы.

К озеру попали на закате. Лагуна действительно оказалась живописной. Обойдя вокруг, собрав некоторое количество грибов и сделав несколько эффектных фотокадров, вернулись в лагерь, погружившись в классический сон туриста: без снов.



*Лагуна на Зеленом мысу*

7 августа

**ПЕРВЫЕ ПОРОГИ. ДЕРЕВНЯ ЧЕРНАЯ РЕКА**



Обжарив на завтрак вчерашние грибы, вышли по отливу, взяв курс на запад, к деревне Черная Река. Двигались в свободном режиме, но не теряя друг друга из вида.

Перед отправкой успел заглянуть на восточный мыс Оленевского острова, где на литорали виднелся огромный камень. Камень был мне знаком. Будучи здесь в 2012 году с друзьями, мне рассказали романтическую историю, как на этом камне один мужчина сделал предложение одной женщине. Своей будущей жене. И она согласилась! Было это лет 40 назад. У них уже взрослые дети. Бывая здесь, мужчина непременно залезает на вершину и исполняет победный танец. Я не полез, и танцевать не стал, но точку в навигаторе поставил, назвав: *«Камень предложения руки и сердца»*. Фото, естественно, немедленно отправил семейному счастливцу.



*«Камень предложения руки и сердца»*

Греблось легко, несмотря на встречное, отливное течение. Когда добрались до «узкого» места неподалеку от мыса Песчаный, наткнулись на первый морской порог. Успели проскочить и выгresti против течения Саша и Юля. Остальным лодкам потребовалась проводка в ручную.

Почти сразу после Песчаного мыса обнаружился ещё один, при отливе более серьёзный «Чернореченский порог». Отличался он от предыдущего тем, что камни были усыпаны чёрными, острыми мидиями. Проводить лодки старались аккуратно, чтобы не повредить днище байдарок.



*Прохождение Чернореченского порога*

«Пройдя» порог перекусили на окраине кладбища с симпатичной часовней видя, что впереди ожидается «третий» порог перед рекой Черной и одноименной деревней. Некоторое время прикидывали сходить туда пешком и не рисковать целостностью лодок, но оставить их без присмотра не решились. Не могли не обратить внимание на название кладбищенской часовни: *«Часовня 14 тысяч младенцев-мучеников в Вифлееме от Ирода избитых»*. С подобным названием столкнулся впервые. Пришлось навести справки в имевшемся Интернете и выяснить, что *«эта ужасная казнь произошла на Святой Земле больше двух тысяч лет назад и устроил её царь Ирод, пытавшийся разыскать новорожденного Иисуса Христа»*.



*Часовня 14 тысяч младенцев-мучеников в Вифлееме от Ирода избитенных*

Как ни странно, «последний» порог миновали легко. Не вылезая из байдарок, хоть и на предельно малом расстоянии между днищем судна и дном.

Войдя в реку, увидели, что она мелкая и грязная (чёрная). Решили дальше прогуляться пешком. Дмитрий вызвался посторожить лодки, не желая покидать свою байдарку и пачкать ноги в сильно пахнущей прибрежной глине.

Сходили впятером.

Деревня понравилась.

Живописная.

С красивой, не очень старой церковью, сооруженной, по словам местных жителей, одним из поселян.



*Деревня Черная Река*

Вернувшись к лодкам, поспешили пройти пороги в обратном направлении по приливу, но не успели. Опять потребовалась проводка.

Огибая остров Оленевский с юга, периодически высаживались, подыскивая место для ночевки.

Порядочно сегодня намахавшись вёслами и находившись пешком нашли пристанище на самой «плохой» стоянке за весь поход – тенистой и комариной. Но зато с пресной водой и находящимся неподалёку каньоном «Панфилова Варака», осмотреть которой советовали бывавшие здесь раньше мои друзья.

Осмотр каньона оставили на утро.

Об этом дне, пожалуй, всё.

8 августа

**КАРЬЕР «ПАНФИЛОВА ВАРАКА». МАГАЗИН В  
НИЛЬМОГУБЕ. ОСТРОВ БОЛЬШОЙ КРЕСТОВЫЙ**

Для описания каньона «Панфилова Варака» всё же воспользуюсь Интернетом и почерпну информацию с сайта туристического центра «Полярный круг», территориально находящегося в деревне Нильмогуба и проводящего в карьере экскурсии для желающих.

\* \* \*

*«Каньон или карьер?»*

*В нашем списке экскурсий есть одна особенно примечательная: на Панфилову Вараку. Варака переводится с карельского как скала или утес. Но мы называем его иногда карьером, а иногда каньоном.*

*Как же правильно?*

*На самом деле правильно и так, и так.*

*Каньоном называется узкая щель в земле. Это форма рельефа. А карьер - это место, где что-то добывают (или когда-то добывали), например, полезные ископаемые. Панфилова Варака - образовалась вследствие выработки, так что это карьер. Но из-за специфики выработки получилась узкая щель в скальной гряде - каньон. Добывали здесь полевой шпат, кварц и слюду. Обрабатывали все недалеко отсюда, на горно-обогатительном комбинате в Чупе. Это та станция, на которую большинство из нас приезжает, когда едет на Полярный Круг.*

*Из полевого шпата делали эмалевую обливку для керамических изделий. Кварц и слюду использовали преимущественно в электротехнической промышленности. Добыча началась в 1920-х годах прошлого века, а в 1960-ых уже закончилась.*

*Более полувека каньон живет без вмешательства человека. Время потихоньку стирает следы рукотворности бывшего карьера. Внизу скопилось небольшое живописное озеро, естественная эрозия скальных стен скрывает изначальную «ровность» вертикальных скал, отвалы зарастают лесом. Здесь до сих пор можно найти красивые прозрачные камушки, которые при желании можно увезти с собой на память о скалах Карелии.*

*Панфилова Варака не единственный карьер/каньон в окрестностях, но самый близкий, и, наверное, самый любимый среди гостей нашего туристического центра. Мы ходим к нему и зимой и летом. Высота обрывов достигает размера девятиэтажного дома, и можно своими глазами увидеть разные пласты горных пород, которые формировались с разницей в миллионы лет. А еще на экскурсии вам обязательно расскажут об удивительных превращениях горных пород в недрах земли, и почему именно здесь кристаллы кварца вырастали выше человеческого роста.*

*На склоны можно подняться. Сверху каньон выглядит не менее величественно. Дополнят поход посиделки у лесного костра, полевой обед и таежный чай. Будете у нас в гостях, не пропустите эту увлекательную экскурсию с геологическим уклоном!»*



*Панфилова Варака*

\* \* \*

Осмотрев карьер/каньон поплыли к деревне Нильмогуба. Вернее магазину в Нильмогубе, где было запланировано пополнить запасы провианта.

С Нильмогубой у меня связаны как приятные, так и не очень неприятные воспоминания о пребывании здесь в 2012 году. Это не имеет никакого отношения к настоящему походу, поэтому пропускаю мимо. Впрочем, скажу, что один памятный мыс в Нильмогубе, на этот раз позволил себе назвать – «Мыс Надежды» т.е. так, как и свою байдарку.

В Нильме оказался не один, а сразу два магазина. Купили всё, что хотели. Пользуясь «старыми связями» нелегально приобрёл и крепкий алкоголь в виде бутылки виски. Она пригодится на праздничном ужине в конце похода.



*Деревня Нильмогуба*

На выходе из Нельмогубы нервы изрядно потрепал «именной» Нильмогубский порог, который не замерзает даже в самые сильные зимние морозы. С 2012 года помнил о нём следующее. В один прекрасный день отправились на прогулку на моторной лодке. Погода резко испортилась. Даже мотор в 20 лошадиных сил не смог преодолеть упомянутый порог. В результате заночевали в ближайшей избушке, не имея возможности сообщать о себе женщинам, оставшимся в Нильме. Представляете их состояние: ушли в море, поднялся ветер и волны, не вернулись! Когда, на следующий день мы всё же объявились, нам закатили такой скандал, что до сих пор его помню.

Поэтому и сейчас просил друзей отнестись к порогу со всей серьёзностью.

Благополучно миновав препятствие, вернулись на трек лоции Шилова, ведущий на мыс Савватиевский. Впрочем, до мыса было ещё далеко, а спешка не входила в наши планы. Достигнув симпатичного островка – Большой Крестовой – некоторые время хотели здесь переночевать. Это казалось романтичным. Однако смущала табличка, имевшаяся на избе:

*«Остров Большой Крестовой является маленькой уникальной экосистемой природного заказника и ландшафта Великой салмы. Просим Вас: не располагаться на этом острове палочным лагерем, он слишком мал для такой нагрузки; не устраивать новых очагов для костров и порубку деревьев; использовать готовые тропы и не оставлять за собой мусор! Выполнение данных правил контролируется местными жителями и администрацией Лоухского района. Хорошего отдыха!»*

На Большом Крестовом произошел эпизод, за который мне стыдно и о котором с удовольствием бы умолчал. Но, выраживание самого себя не кажется мне честным. Поэтому так, как было.

Намеренно не имея руководителя, все решения мы принимали совместно. Иногда голосованием. Вот и тогда проголосовали: стоять или не стоять? Разумеется, сразу решили, что даже костёр жечь не будем, для приготовления пищи воспользовавшись резервной газовой горелкой. Голоса распределились так: четверо – за, один воздержался, один – «испорченный бюллетень».

Получив «разрешение» и сильно устав к концу дня, немедленно разгрузил лодку и поставил палатку. Через несколько минут подошли Илья с Аллой и сказали:



— *«Иван! Мы — передумали! Нехорошо стоять на таком хрупком острове. До неплохой стоянки на «материке» всего 200 метров»*

— *«Но, я уже поставил палатку!»*

— *«Мы поможем тебе и палатку снять, и обратно лодку загрузить!»*

И я, психанул!

Заявил, что стоять буду здесь. На ужин сегодня приплыву, на завтрак тоже.

Мудрый Илья ответил:

— *«Ты поступаешь неправильно. Потом тебе будет стыдно!»*

И друзья уплыли.

Я лежал полтора часа в палатке. Не скрою: выпил спирта. И вдруг подумал: что же это я делаю? Дальнейшие мысли приводить не буду. За 15 минут собрал палатку, загрузил лодку и ещё через пять минут был вместе с друзьями.

Они не удивились.

Отреагировали следующим образом.

Дима: *«Ему надо было побыть одному».*

Илья: *«Я ждал тебя немного позже, но не сомневался, что приплывешь».*

Возвращение «блудного сына» было отпраздновано жареными мидиями, собранными к тому времени Юлей.



*Жареные мидии*

Вечером каждый нашел себе занятие по душе. Рыбаки – Илья и Саша – ушли на рыбалку. Мы с Юлей погуляли по литорали, сделав несколько эффектных кадров на закате и пообщавшись, не помню о чём именно, с туристами неподалёку, которые и посоветовали нам эту стоянку.

На том день и закончился.



*Вечерняя литораль*

9 августа

**ВЕТЕР И ВОЛНЫ. МЫС САВВАТИЕВСКИЙ. МЫС ПАНФИЛОВ. СТОЯНКА НА ОСТРОВЕ МАЛЫЙ ЕЛОВЫЙ**

Не знаю отчего, но совершенно не выспался. Выглянув из палатки, понял, что сегодня будет значительно «веселее», чем вчера, благодаря свежему ветру, примерно 9-10 м/с. В главном створе Великой Салмы виднелись «барашки».

Перед выходом перелили по бутылкам воду из студенческого родника. Так возить было удобней, чем неподъёмный мешок на 60 килограмм.



*Из гермы в пятилитровки*

Начали пробиваться к Савватиевскому мысу.

Греблось тяжело.

По сильному встречному ветру.

Один из самых уважаемых на Соловках учёных, доктор культурологии, профессор Северного (Арктического) университета – Василий Николаевич Матонин – любит говорить, что жить ему уютно *«Против сильного встречного ветра»*. Мне тоже нравится это выражение, но в те минуты оно казалось спорным...

Подходя к мысу, был уверен, что сейчас встанем на днёвку или хотя бы на полудневку. И стоянка на мысу оказалась вполне приличной. На своих быстроходных «Шуях» к мысу первыми подошли с Дмитрием. Пока ждали немного отставших друзей, Дима обучил меня пользоваться программкой по измерению скорости ветра – «Windy». Прогноз выглядел неважно.

Вопреки моим ожиданиям, подплывший Илья предложил пройти ещё немного. Миновав Савватиевский, зашли в большую бухту и приютились на уютном островке. Пообедали и стали ждать у моря погоды.

Ждали долго. С 14:00 до 19:00. Удалось даже поспать.

В 19:00 сварили суп, и вышли к мысу Панфилова.

Немного опасным выглядел переход на расстояния в 1100 метров от Панфилова к Малому Еловому острову, на северном мысу которого, навигатор обещал стоянку. Она действительно была, но занятая группой на большом катамаране с мотором. Коллеги-туристы оказались приветливыми. Посоветовали ещё одну стоянку на «перемычке» между северной и южной частями Малого Елового.

Когда её нашли, часы показывали 21:30. Илья был настроен идти дальше и «искать счастья» на острове Костьян. Это означало ночной переход с поиском стоянки и обустройством лагеря в сумерках.

Под вечер я начал мёрзнуть в мокрой от дневного перехода одежде. Да и плохой сегодняшний сон сказывался. Попросил Илью сегодня больше не плавать, а встать на каменистой перемычке Малого Елового. Был благодарен Илье за то, что он прислушался к моей просьбе. Остались там, где были.

Вечерний чай пить не стал. Палатку поставил из последних сил. Застегнуть за собой молнию сил не хватило. Повезло, что год выдался без комаров.

10 августа  
**ДНЕВКА. ДЕНЬ РОЖДЕНИЯ АЛЛЫ. ГИБЕЛЬ  
АККУМУЛЯТОРА. РЕШЕНИЕ АЛЕКСАНДРА**

Вчера закрыл глаза, а сегодня открыл. Первый раз за поход спал с 23:00 до 8:00.

Отлично выспался!

Вспомнился понравившиеся вчера чьи-то случайные фразы:

— «*Что там в котелке?*»

— «*Море!*»

Подразумевалось, что вода в канне — техническая.

Утром бездельничали.

Друзья помогли заклеить протекавшую лодку. Секрет заключался в том, что сначала, даже при использовании «латки», следовало обработать проблемное место ацетоном. Наибольшее количество микроскопических дырочек высыпалось по бортам. Под баллонами. Сделал вывод, что так происходит в момент высадки на берег. Опираешься руками о борта — появляются дырочки.

Потом, синхронно с Ильей, провели ревизию. Он — продуктов. Я — сигарет. Выяснилось, что и того, и другого хватает с избытком. Илья, как неформальный завхоз, заявил, что с этого дня отменяет «режим жесткой экономии» и приказывает всем кушать вволю, иначе оставшиеся продукты повезём обратно в Москву.

Перед обедом погуляли по северной части Малого Елового. Нашли не обозначенную в навигаторе очередную избушку в отличном состоянии.

Одновременно обсуждались ближайшие планы.

Суть их заключалась в следующем: грести на «выход» к волоку полуострова Кузокоцкий не хотелось. Это означало, что согласно лоции Шилова, прощаемся с *«архипелагом Кузокоцкой губы, образованным островами Березовый, Костьян, Белый, Лушов и более мелкими. С чрезвычайно живописной акваторией между Костьяном, Белым и Лушовым»*.

Исследовать архипелаг и, по словам неоднократно бывавшей здесь Натальей Р. — *«почилить на островах»* — являлось одной из целей путешествия.

Но, пробиться туда стало сложно. И сегодня, и завтра прогнозировался сильный ветер. Перейти несчастные 2,5 километра до Костьяна не представлялось возможным.

В итоге приняли решение идти ночью.

Являясь «жаворонком» успел «продать» удобное для себя решение выходить не вечером, с заходом солнца, а утром, с восходом. Подняться в

три-четыре-пять утра не составляет для меня никакого труда. А вот собраться в 22-23-24 вечера, крайне неприятно.

За обедом выяснилось, что сегодня у Аллы – День Рождения! Отметили событие выставленной именинницей на стол бутылкой коньяка и копчёной колбасой. Немного позавидовали тем, у кого День Рождения в мае или августе. Как правило, туристы в это время бывают в походах и принимают особо приятные и искренние поздравления от находящихся рядом друзей.



*Праздничный стол*

Во время празднования выяснилось, что достигнув «шестого десятка» и лишившись почти всех зубов, разжевать жёсткий сервелат, купленный в Нильмогубе, я не могу. Колбасу Завхоз и Именинница заменили мне на баночку скумбрии и все дальнейшие дни поступали именно так, за что я им крайне благодарен!

Вечером погуляли по южной части Малого Елового, полюбовавшись на живописные скалы. Встретились с редкими для тех мест берёзками. Понял, что соскучился по ним, хотя и считаю любимым деревом сосну.

Хочется отметить, что мини-походы на северную и южную часть приютившего нас острова совершал в шлёпанцах на босу ногу, ни разу не поранив ногу. И до этого дня ни разу не надел на ноги обувь. Пришла в голову мысль, что растения на Севере «не колючие», как, например, в Крыму. Они не агрессивны к человеку и не заботятся о своей защите. Поэтому стараться не нанести им вред, остаётся заботой человека.

Пока гуляли, совершенно забыл про прилив и, вернувшись, обнаружил «основной» Пауэрбанк, подзаряжавшийся от солнечной батареи в море! Спасти электронное устройство от солёной воды не удалось. Отныне пользовался только солнечной панелью, временами поражаясь, какой мощности электричество она способна выдавать!



*Солнечная панель из Конаково*

Вечер запомнился неожиданным решением Александра не возвращаться с Димой и Юлей на машине в Москву, а остаться с нами ещё на пять дней. Благо имевшийся Интернет позволял без труда купить билет из Чупы.

Спросил у Ильи:



— «А еды, которую тщательно рассчитывали с учётом каждого грамма на троих на пять дней, хватит ли на четверых?»

— «Хватит!»— последовал развёрнутый ответ Завхоза.

11 августа

## **УТРЕННИЙ ПЕРЕХОД В «ЗОНУ БЕЗ НАЧАЛЬНИКОВ, БУДИЛЬНИКОВ И ПОНЕДЕЛЬНИКОВ». КРАСОТЫ ОСТРОВА КОСТЬЯН. ВСТРЕЧА С ОСТРОВИТАНЯМИ**

Илья разбудил в 3:20.

Собрались за 50 минут и вышли.

За южным мысом Малого Елового собрались в кучку. Перегребли 1.900 метров по открытой воде к острову Кожемейкин ориентируясь на восходящее солнце. Сбиться с пути было нелегко. Вспоминалась известная туристская поговорка: *«Нас с нашего не сбить пути. Нам всё равно (есть варианты), куда грести (идти)!»*

Обогнув Кожемейкин, прогребли ещё километр до Костьяна по уже хорошему ветру и волнам. Повезло! Сразу нашли отличную стоянку. Попробовали рыпнуться и дальше, но зайдя с Дмитрием на своих устойчивых и быстроходных «Шуях» за очередной мыс, тут же развернулись обратно. Дальше идти физически было невозможно из-за шквалистого ветра.



*Ночной переход на Костьян*

Быстро поставили палатки под начавшимся дождём, что посчитали хорошим знаком: всё сделали вовремя.

Услышал от Аллы реплику:

— «Спать будем или есть?»

Не прислушиваясь к возможным ответам, без колебаний залез в палатку. Сразу всё «поплыло» и «закачалось». Казалось, что нахожусь ещё в море, хотя земля была вполне твёрдой.


Не могу сказать, сколько это продолжалось. Очнулся от слов Ильи, приглашавшего на завтрак. После двух чашек кофе со сгущенкой и тарелки риса с тушенкой заметно полегчало. Пошли гулять вокруг острова. Осмотрели стоянку, куда не смогли выгresti против ветра. Здесь оказался старый-престарый «Салют», отслуживший своё и оставленный хозяевами с вёслами внутри. К «Салюту» у меня особое отношение. На заре «туристической юности» удалось сходить на такой же байдарке на калужскую Лужу в 2006 году, о чём упоминал в книге ранее.



*Отслужил своё старик*

Также на стоянке имелась любопытная табличка, гласившая: «Зона вольного режима. Без начальников, будильников и понедельников».

В восточной и северной частях Костьяна оказались на редкость живописные места. Да ещё с великолепной подсветкой вновь выглянувшего солнца. Да ещё при разбушевавшемся море!



*Восточный берег острова Костьян*

Добравшись до верхней «смотровой площадки» поняли, что достигли «изюминки» всего похода. Было сногшибательно красиво! В прямом смысле «сногшибательно». Ветер не давал стоять на ногах. Проведя наверху немалое количество времени с трудом заставили себя уйти, чтобы не истратить на фото и видео всю оставшуюся энергию телефонов.



*Девушка у моря*

Обходя Костьян по периметру, наткнулись на избу с пожилым мужчиной и женщиной.

Разговорились.

Выяснилось, что домик они построили сами. За три года. Живут здесь уже 20 лет. С мая по октябрь. Продукты завозят в несколько приёмов на двух моторных лодках из Пояконды или Нильмогубы. Электричеством питаются от мощных солнечных батарей. Благодаря усилителю, ловят из Нильмогубы Интернет со скоростью 4G.

Мы просили их научить нас ловить рыбу, жалуясь, что ничего не можем поймать, сколько бы ни старались. Они отвечали, что существует множество факторов: погода, движение приливно/отливных течений, рельеф дна, время суток, проходящие неподалёку косяки трески или наваги.



*Домик на острове Костьян*

Напоследок, объяснив, что обход всего Костьяна займет не менее трёх с половиной часов, мужчина показал нам тропу «подрезки». Будучи туристами Группы Рыжавского, с удовольствием воспользовались указанной «подрезкой» и очутились в лагере в 14:00.

Сварили кисель из черники, пообедали и спали до 18:00, навёрстывая упущенное сегодня ночью время.



*Кисель из черники*

После ужина опять гуляли в ту сторону острова, где ещё не были.

По пути наткнулись на лагерь рыбаков. С их «предводителем» оказался косвенно знаком. Он не раз бывал на Соловках и даже знал погибшего два года назад Олега Евгеньевича Кодолу. Душевно пообщались.

Мужчина подарил мне любопытную мысль, над которой до сих пор думаю.

На мой вопрос:

— «А, почему Вы сейчас здесь, а не на Соловках?»

Он ответил:

— «Считаю, что здесь красивее, чем на Соловках!»

Наверно, он прав! Однако духовную красоту Соловков всё же некорректно сравнивать с физической красотой этого участка побережья Белого моря.

На прощанье мужчина подарил навагу. Возиться с рыбой вечером не хотелось. Решили оставить до завтра и, вернувшись в лагерь, направились каждый в свою палатку на приятную встречу с Морфеем.

12 августа

## **НОВЫЙ СПОСОБ ЛОВИТЬ ТРЕСКУ И НАВАГУ. ПОМОРСКИЕ КРЕСТЫ. ПРИБЛИЖЕНИЕ К ВОЛОКУ**

Дима и Юля, успевшие утром сплавить на прогулку в сторону островов Большой и Малый Белый, привезли с собой треску примерно на два килограмма. Подарок очередного местного рыбака.





*Треска из «магазина»*

Прежде, чем направиться к волоку полуострова Кузокоцкий, пожарили и навагу, и треску не заметив, как они исчезли с противня. Сытые желудки подсказали новый метод ловли рыбы, раз уж самим поймать ничего не удалось: вечером, на закате идем на прогулку, встречаем рыбаков, они нам – навагу, утренней зорькой отправились на прогулку, встретили рыбаков, они нам – треску. Вот и улов!



*Новый способ ловить треску и навагу*

Сообщил о «новом способе ловли» друзьям на «большую землю». Они с некоторой долей ёрничества ответили:

— «На третий раз рыбаки таки подарят вам удочку!»

— «И таки научат ловить!»

Обращать внимание на «подколки» не стали, сразу после выхода сосредоточившись на осмотре понравившихся вчера скал Костяна с другого ракурса: с воды. И даже высадились для полноты впечатлений на островок Малый Белый.

Здесь оказался уже не первый встреченный на пути крест.

Ввиду того, что именно этот крест получил немало вопросов от друзей — «для чего их ставят в таком количестве»? — считаю оправданным потратить немного места на бумаге и хотя бы кратко осветить предназначение Поморских крестов, воспользовавшись информацией со страницы «ВК» Екатерины Травиной – консультантом по развитию территорий, члена Российского географического общества.



*У Поморского креста*

\* \* \*

*ПОМОРСКИЕ КРЕСТЫ И ИХ ТИПЫ*



*Поморские кресты — это памятник русской северной культуры. Такие кресты встречаются на севере Карелии на кладбищах, в деревнях, у церквей, на излучинах рек, у мысов, на островах и на берегу Белого моря.*

*В культуре мореходов-поморов на Русском Севере кресты были очень значимы, при этом кресты были совершенно разных типов: навигационные, обетные, поминальные. Установка креста всегда было особым событием в жизни поморов.*

*Труд поморов, их промысел являлся богоугодным делом, поэтому он должен был быть освящён. Вот почему промысловой деятельности сопутствовал именно этот простой и всем понятный символ христианства.*

*Кресты были деревянные и иногда достигали высоты десятка метров, вкапывались в грунт и для устойчивости подпирались камнями. Форму имели разную, но чаще восьмиконечную.*

*В 1694 году Пётр I изготовил и установил обетный крест в знак спасения после сильной морской бури при посещении Соловков. Установлен крест был в Унской губе Белого моря, сейчас он хранится в Архангельском краеведческом музее.*

*Интересно, что с помощью особых магнитных компасов (поморы называли их «матка») перекладыны крестов были ориентированы по линии север-юг, а поднятая часть нижней крестов перекладыны располагалась на северной стороне креста. Это помогало сориентироваться тем морякам, у которых при себе не было компаса.*

*А вот какое множество типов поморских крестов существовало:*

— **Приметные** (маячные) кресты. Такие кресты служили ориентиром для мореплавателей, поэтому могли достигать высоты до 14 м! Они ставились на приметных местах: горах, холмах или на берегах рек и морей.

— **Поклонные** кресты. Их ставили на месте разрушенных церквей и часовен. К этим крестам шли верующие, чтобы помолиться и воздать дань памяти разрушенным храмам.

— **Обетные** (памятные) кресты. Обетные кресты устанавливались по обету (обещанию) в качестве благодарности Богу о каком-либо памятном событии: за спасение жизни, в благодарность за чудесное исцеление, дарование наследника и т.п.

— **Охранные** кресты. Их ставили при въезде в города, деревни, на огородах, в местах промыслов. Предназначались для охраны людей от болезней, разбойников, нечисти. Часто такой крест венчала небольшая двускатная «крыша».

— **Придорожные** кресты. У них путники могли помолиться и испросить благословения на дальнюю дорогу. Такими крестами отмечали въезд в город или село, а также границы крупных сельскохозяйственных угодий.

— **Поминальные** кресты. Таких крестов встречается очень много в самых разных местах: их ставили в месте погребения человека или на месте его гибели. Поскольку промысел поморов часто был очень рискованным, то множество крестов можно увидеть по берегам опасных или беспокойных в море мест, бухт. Часто на поминальных крестах помещали имя того, о чьём упокоении просили помолиться.

— **Промысловые** кресты. Эти кресты поморы ставили в местах успешного промысла, в том числе в качестве благодарности.

*Конечно, один крест мог сочетать в себе несколько функций, например, быть обетным, поминальным и промысловым. В течение XX века обычай ставить кресты постепенно отмирал вместе с необходимостью выходить на промысел. Но и сейчас по берегам Баренцева или Белого моря можно встретить эти памятники поморской культуры.*

\* \* \*

Сразу к сегодняшней цели — волок мыса Кузокоцкий — не пошли, решив поплутать между островами.

И не пожалели о решении.

Действительно, архипелаг Кузокоцкой губы оказался едва ли не самым красивым местом на маршруте. Пока осматривали острова, подошел МГУ-шный корабль «Профессор Зенкевич». Ковшом он брал пробы грунта. Не могу сказать – для чего – но, когда корабль разворачивался непосредственно рядом с нами, капитан включил оглушительную сирену, отчего захотелось закричать – «Полундра!» – и немедленно спрятаться в прибрежных камнях и кустах, как делают утки на реках, видя приближающуюся байдарку.



*«Профессор Зенкевич»*

Безрезультатно поискав на Лашове рекомендованные «утренним рыбаком» белые грибы, всё же направили носы лодок в нужном направлении. Несмотря на встречный ветер, греблось легко. От вчерашнего шторма не осталось ни следа.

К месту начала волока прибыли к 19:00. Подумав, что сегодня вечером даже 400 метров таскать лодки и вещи не хотим, нашли отличную стоянку: светлую, солнечную, с Интернетом.

Не успев завершить ужин, сорвались фотографировать очередной, но на этот раз какой-то «выдающийся» закат. Для этого следовало примерно 300 метров прорваться вдоль берега к «закатным скалам». В последний момент Юля предложила отличную идею: не ломать ноги о брёвна и камни в лесу, а воспользоваться байдарками.

Так с ней и сделали.



*На закат*

В итоге плавали до 23:00 намотав «лишние» четыре километра. Вернулись в уже спящий лагерь. Лишь верный Саша сидел у костра и ждал Юлю.

Ровно в 00:00 залили «от греха» костёр и пошли спать.

13 августа

**ВОЛОК. ОСТРОВА «ЯГОДНЫЕ». ОСТРОВ «МАГЕЛЛАНА». ТЕНЬ НА ДНЕ БЕЛОГО МОРЯ. СААМСКИЙ ЛАБИРИНТ. МАЯК ДМИТРИЯ. НЕПРИЯТНОЕ РЕШЕНИЕ ДИМЫ И ЮЛИ**

Что может быть приятней, чем утром проснуться с видом на гладкое как стол солнечное море? Вопрос, конечно, риторический. Но, помимо «вида на море» неуклюже пытался сказать, что сегодня ветра не было.

За завтраком родилась мысль: пользуясь полным штилем со скоростью ветра 0 м/с не ходить волок, а обогнуть полуостров Кузокоцкий по морю.

Вот, что об этом писал А.Л. Шилов в лоции:

*«Вариант «истинных гоблинов» подразумевает обход м. Кузокоцкий с моря. Переход «открытым морем» вдоль разлапистой оконечности м. Кузокоцкий составляет около 5 км. Назад уплывают безжизненные камни и скалы мыса – эта его часть открыта ярости осенних штормов (лишь в 25-30 м от берега начинается довольно хилый сосновый лес), Высадка здесь не сколь-либо сильной волне небезопасна. На берегу виден сейд – священный камень древних саамов (его размеры и прямоугольная форма резко контрастируют с прочими валунами побережья), за ним на берегу почивает ржавый сейнер, невеста когда выброшенный буйством стихий. На пути аккуратно проходится группа рифов, за которой виден восточный уступ мыса. Еще через 500 м пути приходится обходить длинную гряду рифов у юго-восточной оконечности мыса (в непогоду она-то и представляет главную опасность для плавания), после чего уже можно свернуть в губу Красная».*

Не поддержал «вариант истинных гоблинов» разумный Илья и ровно в 10:00 начали обнос по великолепной тропе. С вещами ходка в один конец занимала шесть минут. Порожний рейс – пять минут. Управились за полтора часа. Если быть откровенным, думал, что будет сложнее.

В 11:30 продолжили плавание по губе Красная. Благодаря штилю забирали как можно «мористее», получив возможность осмотреть ряд удалённых от берега безымянных островков. Ввиду безумного количества брусники, дали островам название – «Ягодные». Не уверен, правомочны ли туристы присваивать по своей прихоти названия островам, но не поддаваться искушению было сложно.



*«Ягодные» острова*

Чуть ближе к берегу имелся и остров, названный до нас «Островом Магеллана». Ч чудесной смотровой площадкой наверху и удобной лавочкой для «возлежания» в часы заката. В глубине острова обнаружилась стоянка, которую оценили не в «три», не в «пять», и даже не в «семь», а в 10 «звёзд»! И что удивительно, стоянка не была отмечена в навигаторе. Был уверен, что так сделано преднамеренно. И раньше читал в отчётах походов по Белому морю, что особо выдающиеся стоянки туристы не отмечают, эгоистично оставляя их для себя, и приезжая сюда из года в год. Только для туристов Группы Рыжавского стоянку «рассекречиваем» на походном треке!



*Остров «Магеллана»*

После «Острова Магеллана» гребли по открытому морю, смело «подрезая» маленькие бухточки. Когда становилось совсем мелко, на песчаном дне видел тень собственной лодки на дне. Такое было впервые. Необычные ощущения описать сложно.



*Тень на дне Белого моря*

Достигнув мыса Красного, не упустили случая заглянуть на одноименный остров и поискать упомянутый в лоции и навигаторе «саамский лабиринт». Он оказался сильно заросшим. Со знаменитыми Соловецкими лабиринтами на Большом Заяцком острове никак не сравнить.

Встали у подножия горы Шавруха, намереваясь сегодня вечером или завтра утром «покорить» 42-метровую вершину. Вот, что о горе пишет уважаемый Алексей Львович:

*«Восстает она прямо из моря, производя внушительное впечатление. По-саамски название горы означает - «рог». От стоянки тропа вьется вокруг горы, нигде не обнаруживая ответвления, ведущего на вершину. Так она и доходит опять до моря с другой стороны, где стоит избушка и есть, пересыхающий в иные годы, колодец. Лезть на гору приходится без ярко выраженного пути подъема, вполне, впрочем, доступного. С вершины открываются исключительной красоты виды на окрестные леса и губу Кив».*

За ужином выяснилось, что Илья-следопыт, немного задержавшись на острове Красный, ярко выраженный лабиринт всё же нашел. Он находился немного в стороне от обозначенной в навигаторе точки. Пришлось вечером потревожить отдохавшие лодки и в сгущавшихся сумерках сплавать к достопримечательности. Внутри таинственного сооружения заходить не стали. Почему? О том, для чего строились лабиринты здесь не время и не место говорить. Соловецким островам и «Соловецким чудесам» посвящена отдельная глава книги, которую Вы держите в руках. Смотрите оглавление.



*Саамский лабиринт*



Возвращались в полной темноте. Заботливый Дима зажёт в лагере маяк из мигающего фонарика. Чувства, возникающие при ночном ориентировании на маяк, не поддаются описанию!



*Димин маяк*

К сожалению, день завершился неприятностями. Дима и Юля решили сходить с маршрута раньше. Не 16-го, как планировалось изначально, а уже завтра – 14-го августа. Уговаривали товарищей остаться ещё хотя бы на день. Соблазняли жареной картошкой с грибами и тушенкой. Всё было бесполезно. Они были настроены решительно, объяснив, что хотят заехать к знакомому в Санкт-Петербурге. Перед сном Юля разделила продукты, взяв необходимые двум человечкам на два дня.

14 августа

### **САНКТ-ПЕТЕРБУРГСКАЯ БИОСТАНЦИЯ. РАЗДЕЛЕНИЕ ГРУППЫ. «ОСТРОВ ВЕЧЕРНЕГО ПРИЮТА». РИСУНКИ ЛЕНЫ ТРУБАВИНОЙ «ПРОСТОРЫ БЕЛОГО МОРЯ»**

На Шавруху так и не полезли, научившись не упускать благоприятную погоду. Взяв курс на мыс Картеш в восьми километрах от лагеря по открытому морю, подрезали сразу и губу Кив, и губу Медвежью, сделав лишь короткую остановку для купания на песчаном пляже безымянного островка посередине пути.

Сначала шли все вместе. Затем, убедившись, что по штилю никакой опасности нет, каждый в своём режиме.

Мыс Картеш оказался крайне живописным: хаотичные рубленые скалы, вздымающиеся из моря. Оказавшиеся рядом рыбаки подсказали, что здесь ещё и очень глубоко. Примерно 70 метров. Хорошо клюёт рыба. Информацию, что следует ловить возле скал, не пропустили мимо ушей.



*Мыс Картеш*

Зайдя на биостанцию Санкт-Петербургского университета, набрали пресной воды и осведомились насчёт экскурсии с подошедшим начальником станции, представившимся Вячеславом Вячеславовичем. Не скрою: хотелось сравнить жизнь и быт «москвичей» с «петербуржцами». Вячеслав Вячеславович ответил, что об экскурсии следовало хлопотать и

предупреждать заранее. Так сразу нельзя отвлекать от работы научного сотрудника. Дал свой телефон. Спросили о цене? Он ответил, что экскурсия будет стоить пять тысяч рублей, и попросил нас не задерживаться на станции.

Немедленно ушли, обещав подумать. Хотя, что там было думать? Цена в пять тысяч рублей нам не понравилась. «Москвичи» провели экскурсию бесплатно.



*Биостанция Санкт-Петербургского университета*

Но, всё упомянутое – мелочи, по сравнению с тем, что покинув станцию, пришла пора прощаться с Димой и Юлей. В очередной раз предложили им провести с нами ещё одну ночь. Предупредили, что не надо идти до Чупы. Стоит завершить путешествие в Нижней Пулонге. В Чупе – грязно. Тяжело помыть лодки. И грести придется лишние 10 километров вдоль унылого, ничем не примечательного берега. Напомнили «беглецам», что существует договорённость с водителем, забрасывавшим нас на маршрут об «эвакуации» из Нижней Пулонги в Чупу.

Всё было тщетно.

Друзья были настроены плыть немедленно, пользуясь благоприятной погодой.

Прощались недолго. Одни погребли на запад к острову Оленьему, другие на восток к острову Сидоров.

Помню необычные виды в те минуты. Небо и море окрасились в одинаковые цвета и, вследствие штиля ближайшие острова и мысы «висели» в воздухе.



*Между небом и морем*

По пути вспомнил, что ещё на Костьяне рыбак, подаривший навагу, предупреждал, что на Сидорове запрещено вставать лагерем. О причинах не помнил, но сказал об имеющейся у меня информации друзьям. В итоге удалось встать в 800 метрах от Сидорова на маленьком, уютном безымянном островке. Нам опять показалось неправильным, что островок без названия. Кажется, что Илья немедленно придумали имя: «*Остров вечернего приюта*».

Помимо эстетических достоинств «Остров вечернего приюта» снабдил своих гостей и Интернетом с максимальной скоростью передачи данных. Показалось странным, что на воде, прямо возле острова связи не было, а на твёрдой земле – сколько угодно! Как-то это должно объясняться с точки зрения физики.

Вечером наблюдали очередной потрясающий закат. Фотографировал его не просто так, а «по заказу». Дело в том, что практически каждый вечер отсылал снятое за день гениальной художнице из Курска – Елене Васильевне Трубавиной.





С Леночкой мы давно дружим. Именно она согласилась сверстать мне монографию «На той войне знаменитой...»: Пограничные войска НКВД СССР в Советско-финляндской войне 1939-1940 гг.»

Так вот. Если фото ей нравились, она их немедленно рисовала, уже успев прислать обратно целую серию замечательных рисунков с общим названием «*Просторы Белого моря*». И в тот вечер, получив очередную порцию материала с «Острова вечернего приюта» она написала, что ей будет, чем заняться ночью. Ну а я пошел спать.



просторы БѢЛОГО МОРЯ





*«Просторы Белого моря». Рисунки художницы Елены Васильевны Трубавиной.  
г. Курск. Август 2024 г.*

15 августа  
**ВОКРУГ СИДОРОВА. УГРОЖАЮЩИЕ ТАБЛИЧКИ. ВСТРЕЧА  
 С БЕЛУХОЙ. НЕОЖИДАННЫЙ ШТОРМ. ВИЧЕННАЯ ЛУДА**



Хотя вчера и планировали вставать на днёвку, сегодня передумали.

Во-первых, «Остров вечернего приюта» был слишком маленьким, без возможности исследовательской деятельности.

Во-вторых, прекрасно знали, что безделье при спокойном море сродни преступлению.

Перед отплытием сделал попытку помыться. Чувствовал, что на 11-й день похода уже можно. Радовался, что в палатке живу один и не доставляю никому беспокойства своеобразными запахами. Однако помывка оказалась делом непростым. Морская вода совсем не хотела мылиться. Понимал, что следует искать пресноводное озеро или ручей, которые имелись во «Всезнайке» - навигаторе.

Вышли ровно в полдень и без труда достигли Сидорова, привлекаемые белым пятнышком на берегу. Это оказалась табличка с угрожающей надписью: «Федеральное агентство по рыболовству. Северо-Западное территориальное управление. РПУ № 14 о. Сидоров. Нахождение строго запрещено! [www.fish.gov.ru](http://www.fish.gov.ru)». Чуть дальше обнаружилась ещё одна табличка похожего содержания: «Территория промыслового участка № 14. Нахождение запрещено! Тел. 9-214-50-58-08».



Угрожающая табличка

До сих пор лениво заглянуть на указанный сайт за дополнительной информацией.

Начали огибать Сидоров с востока. Несмотря на «запреты» всё же высадились. Места были замечательные! Какие-то «неземные» пейзажи. Знал, что в одной из восточных бухт Сидорова когда-то располагался детский лагерь компании «Коллекция приключений». Здесь около 20 лет Денис Орлов проводил программы: «Золото Белого моря», но после трагедии с детьми на Сямозере в 2016 году лагерь был закрыт. Об упомянутом эпизоде есть много материала в Сети. Не буду тратить времени. Любой желающий легко найдёт дополнительные сведения самостоятельно.



*Восточная окраина острова Сидоров*

К месту расположения детского лагеря не пошли. Поднимался ветер. Зная, чем это грозит, начали спешить и «подрезать» встречавшиеся бухты по открытому морю. В один прекрасный момент, наткнулись на белуху! Она шла прямо на нас! Благоразумно сбежали в сторону не желая связываться с белым китом. Белуха была размером примерно 5-6 метров. Илья и Алла до последнего пытались её сфотографировать. Но, когда и она нас заметила, поднырнула и вновь показалась примерно в двухстах метрах в стороне.

Юго-восточную оконечность Сидорова и окаймляющие его островки удачно проскочили на окончание прилива. Иначе пришлось бы опять «выходить в море». Пришлось поставить в навигаторе точку: *«Проход только по приливу!»*

Не зря торопились покинуть красивый восток Сидорова! Ветер ощутимо набирал силу, а потом и вовсе, и достаточно неожиданно, превратился в маленький ураган.

В этот момент оказались в опасном месте!

Скалы!

Берег без возможности даже экстренной высадки!

Лодку с человечком просто бы разбило!

Так продолжалось минут сорок. Лодки с честью выдержали испытание. Не знаю, как друзья, но своей «Надежде» я сказал немало нежных и благодарственных слов, умоляя «вынести». И она не подвела! Спасибо, «Надя!»

Между тем, скальный берег был очень красивым! Уже вечером Саша метко назовёт его: *«Опасно красивый!»*

Укрылись в протоке между Сидоровым и сравнительно небольшим островом Виченная Луда. Здесь оказалась великолепная стоянка. Опять не обозначенная в навигаторе, хотя было видно, что она активно используется. Это был уже второй подобный случай, если считать первым «Остров Магеллана».

Не могу сказать, что больше располагало к завтрашней днёвке: то ли усталость и эмоции от попадания в шторм, то ли мешок картошки и лука, обнаруженный на стоянке? С предвкушением жареной картошки, твёрдо решили, что завтра, из-за ветра, никуда не пойдём.

Набив жареной картошкой желудки, каждый занимался тем, чем хотел. Илья и Алла поплыли к *«Опасно красивым»* скалам. Саша удалился на рыбалку. Я хотел обойти Виченную Луду пешком по периметру, но быстро передумал ломать ноги на скалах. Поговорил с «Надеждой». Несмотря на усталость, она согласилась ещё немного поплавать. В приятной беседе

обогнули с ней Виченную Луду за 40 минут, пройдя три километра. Фотки в сумерках уже не получались.



*Скалы Виченной Луды*

«Надя» просилась спать. Не стал возражать даме.

16 августа

### **ДНЕВКА ВНЕ ЗОНЫ ДОСТУПА СВЯЗИ И ИНТЕРНЕТА. ДАВЛЕНИЕ ПАДАЕТ, А РЫБА НЕ КЛЮЁТ**

Утром выяснилось, что вчера Илья всё же поймал *первую* нашу треску, а Саша «страшного» бычка, которого немедленно выпустил обратно в море. Пришлось анализировать ситуацию. Пришли к выводу, что падает давление. Стало пасмурно. Вот рыба и оживилась. Причём тенденция с падением давления продолжалась. Рыбаки достали свои снасти. Особо богатый набор оказался у Александра. Не могли не съязвить: *«Да на такую снасть и мы бы клюнули!»*

За завтраком обсудили планы. Впрочем, чего там было обсуждать? Рыбаки – на рыбалку вместе с примкнувшей к ним Аллой. Я – в радиалку вокруг Кишкина, преграждавшего нам не только Интернет, но и связь. Хотелось выйти в эфир и узнать, как дела у Юли и Дмитрия?

\* \* \*

*Уважаемые читатели! Признаюсь, что писать мне уже надоело. И Вас, безусловно, утомил «краткий» походный дневник. Начинаю максимально сжимать, оставляя самое главное и интересное!*

\* \* \*

Итак, несмотря на благоприятные пасмурные условия в тот день рыбы так и не поймали. Выручили «трофейные» картошка и лук. В «основной» туристический продукт помимо черники добавили ещё и толчёной брусники. Бутылочка «для промывки ягод» ёмкостью в 0,5 литра приобрела странный чёрно-красный оттенок. А вот одежда на туристах напротив – побелела от соли. Майка и штаны стали заиндевевшие, как в фильме «Джентльмены удачи» после побега из тюрьмы в бочке с цементом.



*С черникой и толчёной брусникой*



Вечером, сообщая прогулявшись по нашей Луде и сварив кисель, до утра прятались в палатках от приличного дождя.

Последнее, что скажу про сегодня. Обогнув Кишкин и выйдя в эфир, на свой вопрос получил очень плохие известия от Юли:

— «Как дела? Добрались до Оленьего?»

— «Привет. В Чуне. Нам повредили машину. Со слов продавца «Пятерочки» грузовик сбил столб три дня назад. Столб упал на нашу. Заднего стекла нет. Капот, задний фонарь повреждены. Ждём полицию. Страховая сказала машину трогать нельзя».

Такие дела...

17 августа

## **ВТОРАЯ ДНЕВКА. «НОВЫЙ» СПОСОБ РАЗЖИГАНИЯ КОСТРА. БЕЗДЕЛЬЕ. ПЕРВАЯ ВСТРЕЧА С ЮРИЕМ**

Уйти и «сменить картинку» северо-восточный ветер не позволил и сегодня. Мы находились в глубине «архипелага», но стоило высунуть нос наружу, сразу всё становилось понятным.

Ветер научил меня «по-новому» разжигать утром костёр. Берёзовой коры для розжига среди сосен не было, но предусмотрительный Илья положил в «кухонную» сумку таблетки сухого спирта. Однако и сухой спирт на ветру гореть отказывался. Пришлось взять старую консервную банку и положить таблетку туда. Сверху немного мелких дровишек. Получился маленький костёрчик. В перчатках перенёс его в основной очаг. Подложил уже нормальных дров.

Получилось!

И не надо лукаво улыбаться, читатель!

Я же всё вижу!

Это Вы, конечно, знали об этом способе и раньше. Я же не скрываю гордости, что придумал сам!

Весь день надеялись, что ветер стихнет, но нет.

Конечно, в случае острой необходимости смогли бы пробиться к следующей цели – устью реки Кереть, но время позволяло провести на Виченной Луде ещё одну ночь. Пресная вода имелась в изобилии. 40 литров.

Из-за безделья сегодня ничего не фотографировал. Да и «эмоциональная батарейка» заметно садилась. Оставалось всего четыре дня и три ночи в походе.

Уничтожив остатки «трофейной» картошки бездельничали.

Бездельничали до тех пор, пока вечером не показалась одинокая байдарка. В ней оказался Юрий. Тоже москвич. Никуда от них не деться!

Юрий уже месяц странствовал в одиночку. И раньше замечал, что таких людей много на Севере. Жаль, что в силу усталости уже мало чему удивлялся от его рассказов. Оставалось только радоваться и благодарить Господа за людей, которых он посылает. Угостили его, чем могли. Юрий

встал неподалёку, как опытный турист, зная, что «выпивши» плавать не рекомендуется.

Тем вечером хорошо понимал, что срочно пора домой. «Уйти вовремя» всегда считал «высшим походным пилотажем».



*Вовремя уйти*

18 августа

### **СИЛЬНЫЙ НОЧНОЙ ДОЖДЬ. ПЕРЕХОД К РЕКЕ КЕРЕТЬ. «ГЕНЫЧЕВ РОДНИК». 500 ЛОДОК С МОТОРЧИКОМ**

Ночью прошел сильный дождь. Даже в палатку налило через «Соловецкую дырочку». Однажды прожёл её на Святом острове в днище своего домика, неосторожно обращаясь с сигаретой. Но, обещанное вчера ухудшение погоды синоптики отменили. Днём опять было солнечно, тепло, а главное – безветренно.

Пройдя проливом «Оборина Салма» шли смело «подрезая» напрямик встречавшиеся бухты огромного острова Кереть. В какой-то момент, всё время думающий Илья, предложил пройти протокой между островом Средний и материком. Никаких возражений не последовало. Около шести километров прогребли по открытому морю, ориентируясь сначала на остров Боршовец с чудесной стоянкой на западной окраине, потом визуальное понижение местности.



*Заказник Керетский*

Войдя в губу Керетская, воспользовались советом навигатора и обнаружили чудесный «Генычев родник». Вода оказалась чистой, холодной и необычайно вкусной! Набрали во все ёмкости, имевшиеся в наличии. Это был последний набор воды в походе. Даже поделимся ей в Нижней Пулонге с хорошими людьми.

Появилась связь и Интернет. Позвонили Юле. Они с отцом были уже в Москве и беспробудно спали после трудной дороги. «Первая» часть группы возвратилась домой.

Потом осмотрели последний порог Керети – «Морской». Я был на Керети дважды. В 2005 и 2011 гг. Оба раза, пройдя порог, хотелось подойти к церквушке на левом берегу реки. Дважды куда-то спешили. На этот раз удалось, хотя церковь и оказалась закрыта на замок.



*Часовня в Керети*

Посетили местный магазин, которого раньше не было. Цены оказались астрономические: бутылка кваса 1,5 л. – 300 рублей, бутылка пива 0,95 л. – 400 рублей.

Спросил продавца о чипсах.

— *«Все разобрали дети. В день через нас проходит по 500-700 человек. Идут на катамаранах, байдарках, рафтах и т.д. Завоз будет завтра. Приплывайте!»*

Из слов продавца поняли, что дальше, все обозначенные в навигаторе стоянки будут заняты. Придется искать свою. Нигде не обозначенную. Так и получилось.

Проталкиваясь между группами, нашли чудесное местечко на острове Горелый. Хоть и нехорошо так говорить, но скажу. Туристы на Керети совсем обленились. Грести руками не хотят. Все суда идут с моторчиком!

Стыдоба!

Впрочем, вижу «соринку в глазах других, а у себя и камень не замечаю!» Немедленно каюсь! В 2011 году на пяти катамаранах также ходили по Керети с моторчиком...

19 августа

**ОПЯТЬ ДНЕВКА. «БАННОЕ» ОЗЕРО В ГЛАВНЫЙ СОЛОВЕЦКИЙ ПРАЗДНИК – ПРЕОБРАЖЕНИЕ. ВТОРАЯ ВСТРЕЧА С ЮРИЕМ. «ГДЕ «ПЯТЕРОЧКААА»?»**

Место на Горелом располагало к днёвке. К тому же, учитывая количество групп с моторчиком, было непонятно, как сложится со стоянками дальше. Даже отсюда могли выгрести в Нижнюю Пулонгу за день.

Сначала хотел сделать водную радиалку в губу Лебяжья, но передумал и присоединился к друзьям. До обеда собирали домой чернику, бруснику, голубику. Сперва собирал в разные бутылочки. Надоело. Решил сделать «Карельский микс» и смешать всё в одной. Алла сказала, что потом следует

присыпать сахаром, чтобы не забродило. Собственно она это и делает в последний походный вечер.

Грибов не было. Сказывалась сухость последних двух недель. Хотя один белый и нашелся. Зная, что при «нормальной» погоде белые грибы можно здесь, как и на Соловках, косить косой и вывозить в грузовиках, в статистику найдёныша вносить не стали.

В 400 метрах от берега, в глубине Горелого острова, обнаружилось пресноводное озеро с кувшинками. Без колебаний назвав его «Банное» помылся. Только вечером осознал, что произошло это в Преображение – главный праздник Соловецкого ставропигиального мужского монастыря в 180 километрах на юг от точки, где мы находились.



*«Банное озеро» на Горелом*

Но, главным событием дня считаю «случайную» встречу с Юрием. Мужиком, позавчера приплывшего к нам на огонёк Виченной Луды. В его тогдашние планы входил обход Сидорова. Поэтому ни о чем не договариваясь, расстались.

И вот!

Пожалуйста!

Очередная встреча в парадоксально «тесном» Море Туризма. И раньше такое случалось.

Встрече никто не удивился. Прощаться также не стали. Юрий знает Группу Рыжавского. Обещал как-нибудь заглянуть в лыжный или пеший поход. Там и встретимся вновь.

Запомнилось, как он определяет силу и направление ветра.

Присутствовал Интернет. Легко убедился в правоте его слов.

Он встал спиной к ветру. Закрыв глаза на пару секунд и выдал:

— «Юг. Юго-запад. Три метра в секунду. Порывы до восьми. Нормально! Идти можно!»



*Вторая встреча с Юрием*

Весь день наблюдали «движуху» на море. Действительно прошли несколько сотен человек в нескольких группах. Если это были дети на огромных рафтах, непременно кричали хором:



— «Где «Пятёрочкаааа?»  
Мы им в ответ:  
— «В Чупеееее!»  
Они опять:  
— «Раздайте «вай-фааай!»  
Оставалось только развести руками.



«Где «Пятёрочкаааа?»»

20 августа


## **ПОСЛЕДНИЕ ПРИКЛЮЧЕНИЯ. СТОЯНКА «НА КРАСНЫХ СКАЛАХ». ПРАЗДНИЧНЫЙ УЖИН. ДОМОЙ!**

Утром некоторое время не могли выйти из-за ветра. Стихание синоптики обещали только после 18:00.

В 11:30 всё же решились. Дойдя до протоки между островом Большой Горелый и материком уткнулись в нештучные «барашки». Были вынуждены ждать до 17:00. Затем идти вдоль южного берега губы Чупа. В 18:00 ветер стих полностью. Заметил, что до появления «зеркальной глади воды» прошло примерно 20-30 минут.

На несколько минут заглянули на стоянку с «Красными скалами», где мне посчастливилось дважды ночевать. Очень хотелось провести на этой чудесной стоянке и третью ночь, но не было связи, а на завтра следовало вызвать машину из Нижней Пулонги в Чупу. В саму Чупу идти не планировали и не хотели. Там и разбирать лодки негде, и последние километры вдоль унылого берега не вдохновляли. А в Пулонге имелась речка с пресной водой, где намеревались отмыть байдарки от моря.

В итоге расположились на острове напротив Оленевского и, любуясь нашим последним закатом в Карелии образца 2024 года, приготовили праздничный ужин: жареная картошка с индейкой и стеклянной бутылочкой виски. Последние капли напитка были выпиты уже при свете огромной полной Луны, означавшей и конец дня, и конец всего похода!



Закат

Всё!  
Больше писать ничего не буду.

Спасибо всей чудесной компании: Илье, Алле, Юле, Саше, Дмитрию!  
Спасибо Белому морю!

Спасибо Господу, сподобившему побыть с друзьями и увидеть невероятные красоты!



К О Н Е Ц

P.S. Подсчитав в Нижней Пулонге все расходы, (кроме билетов на поезд: пять тыс. — туда и пять - обратно), выяснили, что 17-дневный поход обошелся каждому участнику в **шесть тысяч** рублей. Сделали вывод, что ходить в походы не только приятно, но и экономически выгодно. Лично я в Москве трачу значительно больше за такое же время.